Gemeinde Rosendahl

Vorhabenbezogener Bebauungsplan

"Wohngemeinschaft Oberdarfeld" – OT Darfeld

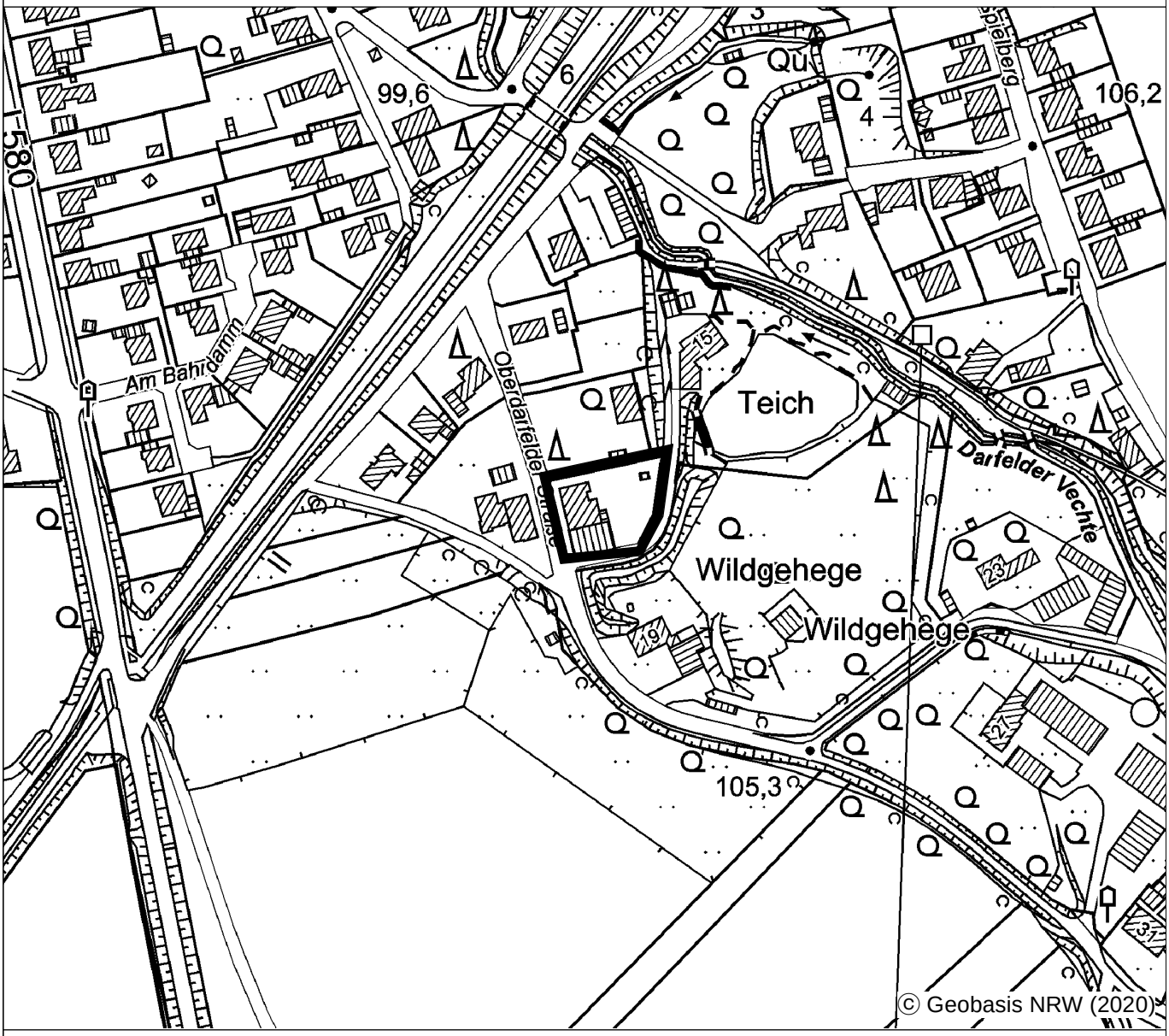

Planübersicht 1 : 2.500

Stand	19.04.2021	Verfahrensstand gem. §§ 3(2) / 4(2) BauGB
Bearb.		
Plangröße		
Maßstab		

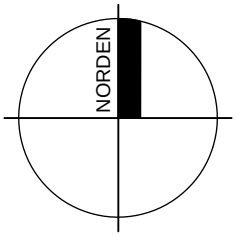

Planbearbeitung:

WP / WoltersPartner
Stadtplaner GmbH
Daruper Straße 15 • D-48653 Coesfeld
Telefon 02541 9408-0 • Fax 9408-100
stadtplaner@wolterspartner.de

Gemeinde Rosendahl
Vorhabenbezogener Bebauungsplan "Wohngemeinschaft Oberdarfeld" – OT Darfeld

Vorhaben- und Erschließungsplan - Entwurf

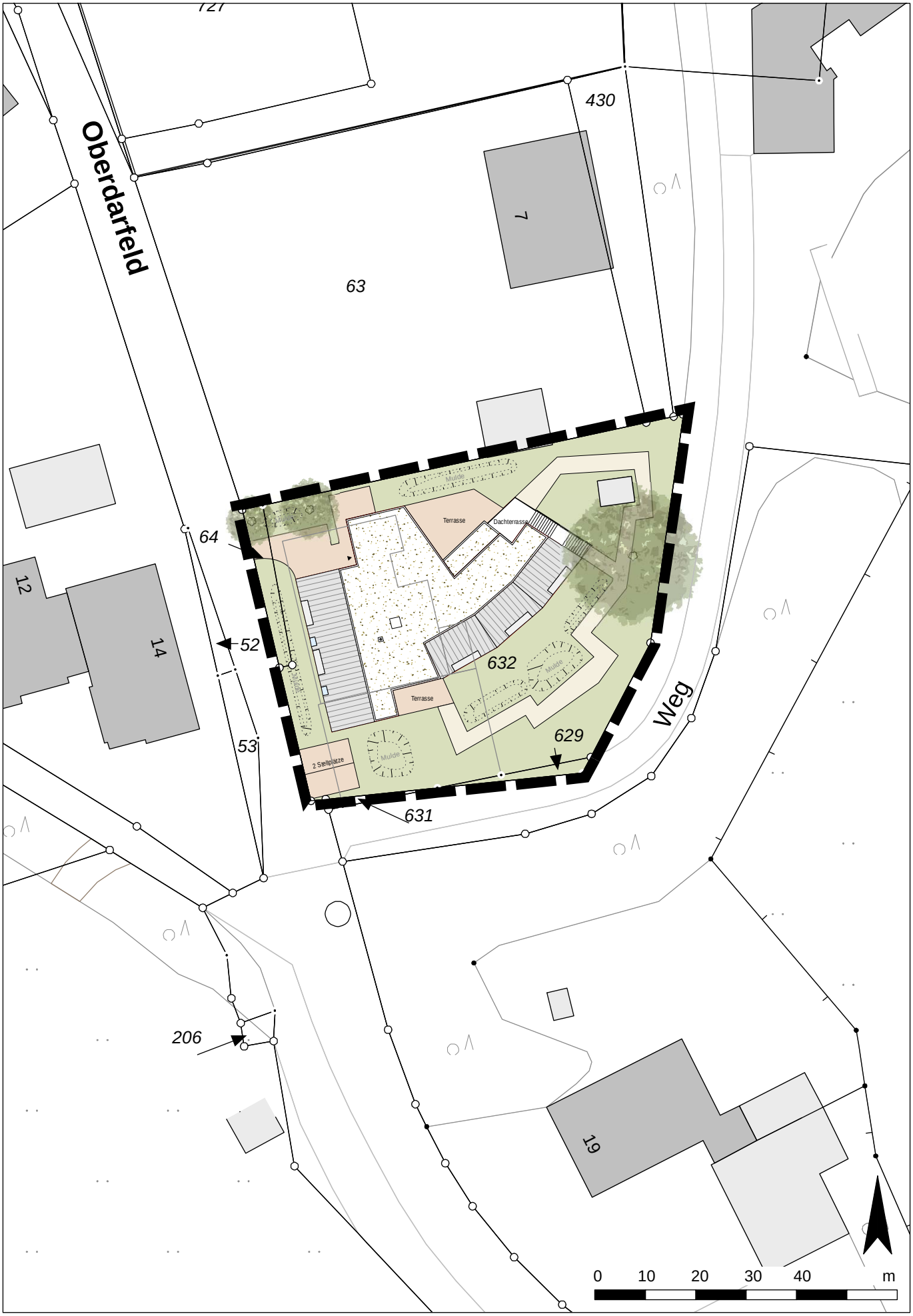

Gemeinde Rosendahl
Vorhabenbezogener Bebauungsplan "Wohngemeinschaft Oberdarfeld" – OT Darfeld

Vorhabenbezogener Bebauungsplan - Entwurf

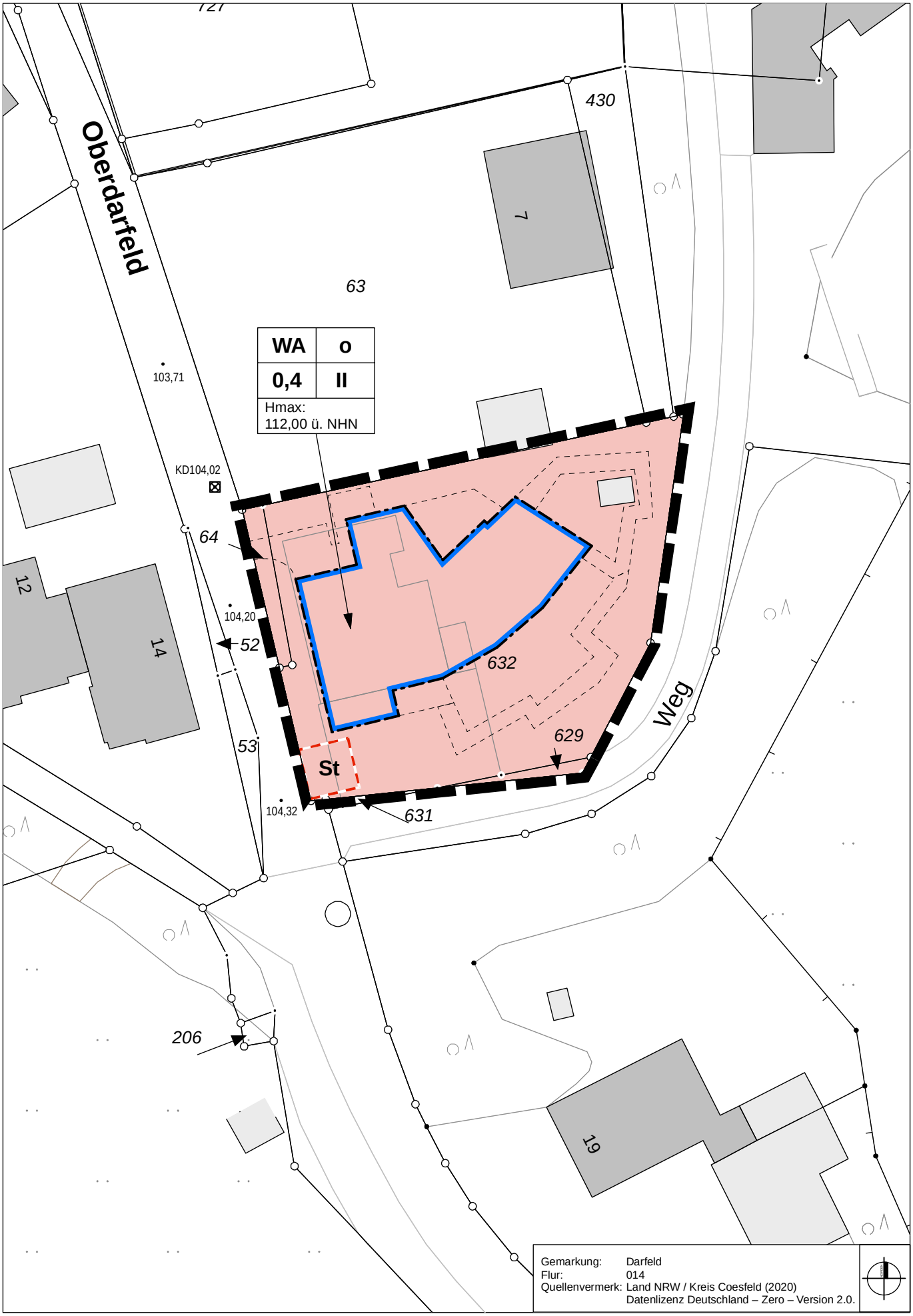

PLANZEICHENERLÄUTERUNG

FESTSETZUNGEN gem. § 9 BauGB und BauNVO

ART DER BAULICHEN NUTZUNG gem. § 9 (1) Nr. 1 BauGB, §§ 1 bis 11 BauNVO

WA	Allgemeine Wohngebiete

MAß DER BAULICHEN NUTZUNG gem. § 9 (1) Nr. 1 BauGB, §§ 16 bis 21 BauNVO

0,4	Grundflächenzahl
II	Zahl der Vollgeschosse - als Höchstmaß
H max:	Maximale Baukörperhöhe bezogen auf Meter über NHN siehe textliche Festsetzung Nr. 2

BAUWEISE, BAULINIEN, BAUGRENZEN gem. § 9 (1) Nr. 2 BauGB, §§ 22 und 23 BauNVO

o	Offene Bauweise
	Baugrenze

SONSTIGE PLANZEICHEN

	Grenze des räumlichen Geltungsbereiches des Bebauungsplanes gem § 9 (7) BauGB
	Umgrenzung von Flächen für Nebenanlagen, Stellplätze, Garagen und Gemeinschaftsanlagen gem. § 9 (1) Nr. 4
St	Stellplätze

BESTANDSDARSTELLUNGEN UND HINWEISE

	Flurgrenze
Flur 10	Flurnummer
	Flurstücksgrenze
123	Flurstücksnummer
1	Gebäude mit Hausnummer
• 104,32	Bestandshöhe in Meter über NHN

TEXTLICHE FESTSETZUNGEN

gem. § 9 BauGB und BauNVO

1. ART DER BAULICHEN NUTZUNG
(gem. § 9 (1) Nr. 1 BauGB i.V.m. § 11 BauNVO)

Im Allgemeinen Wohngebiet sind die Ausnahmen gem. § 4 (3) BauNVO (Betriebe des Beherbergungsgewerbes, sonstige nicht störende Gewerbebetriebe, Anlagen für Verwaltung, Gartenbaubetriebe, Tankstellen) nicht Bestandteil des Bebauungsplanes.

Gemäß § 12 Abs. 3 a BauGB in Verbindung mit § 9 Abs. 2 BauGB sind im Geltungsbereich des vorhabenbezogenen Bebauungsplanes nur solche Vorhaben zulässig, zu deren Durchführung sich der Vorhabenträger im Durchführungsvertrag verpflichtet hat.

2. MAß DER BAULICHEN NUTZUNG
(gem. § 9 (1) Nr. 1 u. § 9 (3) BauGB i.V.m. § 16 (2) Nr. 4 BauNVO)

2.1 Höhe der baulichen Anlagen
Die maximal zulässige Gebäudehöhe ist in der Planzeichnung in Meter über NHN (Normalhöhenull) festgesetzt. Oberer Bezugspunkt ist die Oberkante der baulichen Anlage.

HINWEISE

1 DENKMALSCHUTZ
Bei Bodeneingriffen können Bodendenkmäler (kulturgeschichtliche Bodenfunde, d. h. Mauerwerk, Einzelfunde aber auch Veränderungen und Verfärbungen in der natürlichen Bodenbeschaffenheit) entdeckt werden. Die Entdeckung von Bodendenkmälern ist der Gemeinde Rosendahl und dem LWL – Archäologie für Westfalen, Münster unverzüglich anzuzeigen (§§ 15 und 16 DSCHG NRW). Erste Erdbewegungen sind rechtzeitig (ca. 14 Tage vor Beginn) der LWL-Archäologie für Westfalen, An den Speichern 7, 48157 Münster und dem LWL-Museum für Naturkunde, Referat Paläontologie, Sentruper Straße 285, 48161 Münster schriftlich mitzuteilen.
Der LWL-Archäologie für Westfalen oder ihren Beauftragten ist das Betreten der betroffenen Grundstücke zu gestatten, um ggf. archäologische und/oder paläontologische Untersuchungen durchführen zu können (§ 28 DSchG NRW). Die dafür benötigten Flächen sind für die Dauer der Untersuchungen freizuhalten.

2 ARTENSCHUTZ
Im Sinne des allgemeinen Artenschutzes darf eine Entfernung der bestehenden Gehölze, d.h. Bäume und Sträucher gemäß § 39 BNatSchG nicht innerhalb der Brut- und Aufzuchtzeiten, d.h. vom 01.03. – 30.09. eines jeden Jahres erfolgen. Dadurch ist gleichzeitig sichergestellt, dass keine Verbotstatbestände gegenüber Fledermäusen (Verlust von Sommerquartieren) vorbereitet werden.

3 KAMPFMITTEL
Das Vorkommen von Kampfmitteln im Plangebiet ist nicht bekannt, kann aber nicht ausgeschlossen werden.
Weist bei der Durchführung von Bauvorhaben der Erdaushub auf außergewöhnliche Verfärbungen hin oder werden verdächtige Gegenstände beobachtet, sind die Arbeiten sofort einzustellen und der Kampfmittelbeseitigungsdienst durch das Ordnungsamt der Gemeinde Rosendahl zu verständigen.

4 EINSICHTNAHME UNTERLAGEN
Wird Bezug auf technische Regelwerke genommen – DIN-Normen sowie Gutachten und VDI-Richtlinien anderer Art – können diese bei der auslegenden Stelle innerhalb der Öffnungszeiten eingesehen werden.

AUFSTELLUNGSVERFAHREN

Die Darstellung der Grundstücksgrenzen stimmt mit dem Katasternachweis überein. Stand: Oktober 2020
Die Planunterlage entspricht den Anforderungen des § 1 der Planzeichenverordnung.
Coesfeld, den .....

.....

Der Rat der Gemeinde Rosendahl hat am ..... gem. § 2 i.V.m. § 13a des Baugesetzbuches beschlossen, diesen Bebauungsplan aufzustellen. Dieser Beschluss ist am ..... ortsüblich bekannt gemacht worden.
Rosendahl, den .....

.....	.....
Gottheil	Heitz
(Bürgermeister)	(Schriftführer)

Die frühzeitige Unterrichtung der Öffentlichkeit über die Bauleitplanung hat vom ..... bis ..... gem. § 3 Abs. 1 des Baugesetzbuches stattgefunden. Diese frühzeitige Unterrichtung der Öffentlichkeit gem. § 3 Abs. 1 wurde gleichzeitig mit der Einholung der Stellungnahmen gem. § 4 Abs. 1 des Baugesetzbuches durchgeführt.
Rosendahl, den .....

.....
Gottheil
(Bürgermeister)

Der Rat der Gemeinde Rosendahl hat am ..... gem. § 3 Abs. 2 des Baugesetzbuches beschlossen, diesen Bebauungsplan - Entwurf mit Begründung - öffentlich auszulegen.
Rosendahl, den .....

.....	.....
Gottheil	Heitz
(Bürgermeister)	(Schriftführer)

Dieser Bebauungsplan - Entwurf mit Begründung - hat gem. § 3 Abs. 2 des Baugesetzbuches in der Zeit vom ..... bis ..... einschließlich zu jedermanns Einsicht öffentlich ausgelegen.
Die ortsübliche Bekanntmachung erfolgte am .....
Diese Auslegung gem. § 3 Abs. 2 wurde gleichzeitig mit der Einholung der Stellungnahmen gem. § 4 Abs. 2 des Baugesetzbuches durchgeführt.
Rosendahl, den .....

.....
Gottheil
(Bürgermeister)

Der Rat der Gemeinde Rosendahl hat am ..... gem. § 10 des Baugesetzbuches diesen Bebauungsplan als Satzung beschlossen. Dieser Bebauungsplan wird hiermit ausgefertigt.
Rosendahl, den .....

.....	.....
Gottheil	Heitz
(Bürgermeister)	(Schriftführer)

Gem. § 10 Abs. 3 des Baugesetzbuches ist der Beschluss dieses Bebauungsplanes am ..... ortsüblich bekannt gemacht worden. Mit dieser Bekanntmachung ist dieser Bebauungsplan in Kraft getreten.
Rosendahl, den .....

.....
Gottheil
(Bürgermeister)

RECHTSGRUNDLAGEN

Baugesetzbuch (BauGB) in der Fassung der Bekanntmachung vom 03.11.2017 (BGBl. I S. 3634), in der zuletzt geänderten Fassung.

Verordnung über die bauliche Nutzung der Grundstücke (Baunutzungsverordnung - BauNVO) in der Fassung der Bekanntmachung vom 21.11.2017 (BGBl. I S. 3786).

Planzeichenverordnung 1990 (PlanZV 90) in der Fassung der Bekanntmachung vom 18.12.1990 (BGBl. I 1991 I S. 58), in der zuletzt geänderten Fassung.

Bauordnung für das Land Nordrhein-Westfalen - Landesbauordnung 2018 - (BauO NRW 2018) in der Fassung der Bekanntmachung vom 03.08.2018 (GV NRW S. 421), in der zuletzt geänderten Fassung.

Gemeindeordnung Nordrhein-Westfalen (GO NRW) in der Fassung der Bekanntmachung vom 14.07.1994 (GV. NRW. S. 666), in der zuletzt geänderten Fassung.

Bundesnaturschutzgesetz (BNatSchG) in der Fassung der Bekanntmachung vom 29.07.2009 (BGBl. I S. 2542), in der zuletzt geänderten Fassung.

Landesnaturschutzgesetz (LNatSchG NRW) In der Fassung der Bekanntmachung vom 15. 11.2016 (GV. NRW. S. 934), in der zuletzt geänderten Fassung.

Gesetz über die Umweltverträglichkeitsprüfung (UVPG) in der Fassung der Bekanntmachung vom 24.02.2010 (BGBl. I S. 94), in der zuletzt geänderten Fassung.

Gemeinde Rosendahl
Vorhabenbezogener Bebauungsplan "Wohngemeinschaft Oberdarfeld" – OT Darfeld

Ansichten - Entwurf

Ansicht Nord-West

Ansicht Süd-West

SCHMIDTplanung
Architekturbüro
Dimker Allee 33
T 02369 91192
46286 Dorsten
info@s-planung.de

Gemeinde Rosendahl
Vorhabenbezogener Bebauungsplan "Wohngemeinschaft Oberdarfeld" – OT Darfeld

Ansichten - Entwurf

Ansicht Süd-Ost

Ansicht West

Ansicht Nord

SCHMIDTplanung
Architekturbüro
Dimker Allee 33
T 02369 91192
46286 Dorsten
info@s-planung.de